ACOSTA, BASSO E ASSOCIATI
studio di ingegneria
ingegneria civile e ambientale
via Ca' Cornaro 10 - 37121 Verona
tel. e fax 045 8010370

## Comune di Verona

Costruzioni Arcoballeno Srl
Scheda Norma n.0(BB) di Pr. ATO 4 ZAI
Via Ciro Ferrari - Via Ronciovalle
Accordo di pianificazione ex art.6 LR n.11/2004
Piano Urbanistico Attuativo

3/4

**TAV 3 - Planimetria catastale**
**TAV 4 - Stato di fatto**

Il Committente
F.lli Tullio Marcolini
F.lli Ezio Alle

Progettista
F.sci Arch. Lorenzo Agosta

NOTE

progetto n.
data 4 luglio 2016

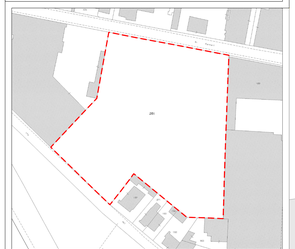


**ESTRATTO CATASTALE - scala 1:1000**

Direzione Provinciale di Verona
Ufficio Provinciale - Territorio
Servizi Catastali

Visura per immobile
Situazione degli atti informatizzati al 18/05/2016

Data: 18/05/2016 - Ora: 10.37.32 Fine
Visura n.: T84424 Pag: 1

**Dati della richiesta** Comune di VERONA ( Codice: L781)
Provincia di VERONA
**Catasto Fabbricati** Foglio: 295 Particella: 201
**Unità immobiliari**

| N. | DATI IDENTIFICATIVI | | | | | DATI DI CLASSAMENTO | | | | DATI DERIVATI DA | |
|---|---|---|---|---|---|---|---|---|---|---|---|
| | Sezione Città | Foglio | Particella | Sub | Zona Cens. | Micro Zona | Categoria | Classe | Consistenza | Superficie Catastale | Rendita |
| 1 | | 295 | 201 | | | | Area urbana | | 2100 m² | | VARIAZIONE del 01/07/2004 presentata il 30/09/2004 in atti dal 01/07/2004 - A. 1 CAMBIO DESTINAZIONE (n. 20987.1/2004) |

Totale: 2100 m² Totale vani: 0, Lunghezza: 0,

**INTESTATO**

| DATI ANAGRAFICI | CODICE FISCALE | DIRITTO O PERMESSO |
|---|---|---|
| 1 DISC. CAPOSALDO ARCOBALENO S.R.L. sede in VERONA | SOPPRESSO | 1/1Proprietà per 1000/1000 |

Unità immobiliare n. 1 Tributi erariali: Euro 0,90

Visura telematica

## CALCOLO SUPERFICIE REALE
Scala 1:500

| CALCOLO SUPERFICIE | | |
|---|---|---|
| 1 | 99,3*21,2/2= | 1052.58 |
| 2 | 128,08*37,72/2 = | 2415.59 |
| 3 | 140,15*10,96/2 = | 768.02 |
| 4 | 148,2*5,97/2= | 442.38 |
| 5 | 165,18*11,84/2 = | 977.87 |
| 6 | 165,18*11,44/2 = | 944.83 |
| 7 | 157,69*11,96/2 = | 942.99 |
| 8 | 151,61*6,24/2= | 473.02 |
| 9 | 139,46*7,66/2= | 534.13 |
| 10 | 126,34*12,75/2 = | 805.42 |
| 11 | 108,05*6,89/2= | 372.23 |
| 12 | 89,31*13,03/2= | 581.85 |
| 13 | 63,18*47,97/2= | 1514.89 |
| 14 | 66,67*21,39/2= | 713.04 |
| 15 | 31,95*13,44/2= | 214.70 |
| | TOTALE | 12753.54 |

Ambito d'intervento

## RILIEVO GENERALE
Scala 1:500

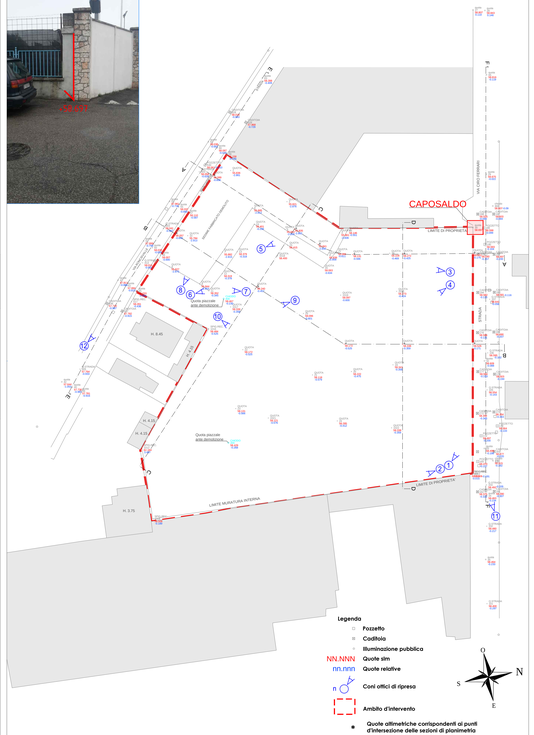


**Legenda**
- Pozzetto
- Codifiola
- Illuminazione pubblica
- NN.NNN Quote slm
- nn.nnn Quote relative
- n Coni offici di ripresa
- Ambito d'intervento
- Quote altimetriche corrispondenti ai punti d'intersezione delle sezioni di planimetria

## SEZIONI
scala distanze relative e progressive 1:200
scala quote altimetriche 1:100

SEZIONE A-A

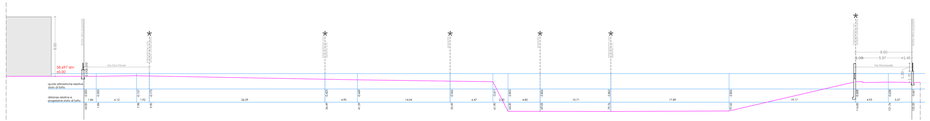


SEZIONE B-B




SEZIONE C-C

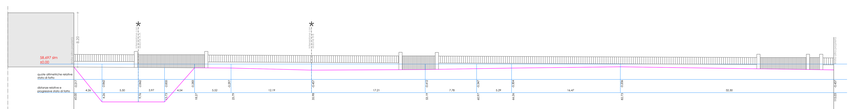


SEZIONE D-D




SEZIONE E-E

SEZIONE F-F

* Quote altimetriche corrispondenti ai punti d'intersezione delle sezioni di planimetria "RILIEVO GENERALE"